Экз. № 1

МИНИСТЕРСТВО ОБОРОНЫ
РОССИЙСКОЙ ФЕДЕРАЦИИ
(МИНОБОРОНЫ РОССИИ)

**ВОЕННО-КОСМИЧЕСКАЯ
АКАДЕМИЯ ИМЕНИ
А.Ф.МОЖАЙСКОГО**

г. Санкт-Петербург, 197198
ул. Ждановская д. 13

« 21 » августа 2025 г. № 20/1249н

Министру образования и науки
Самарской области
В.А. АКОПЬЯНУ
ул. А.Толстого, д. 38/16,
г. Самара
443099

Уважаемый Виктор Альбертович!

Военно-космическая академия имени А.Ф.Можайского приглашает к поступлению в 2026 году выпускников средних образовательных учреждений и образовательных учреждений среднего специального образования вашего региона.

Подготовка обучающихся в академии осуществляется по 42 образовательным программам специалитета в рамках 12 Федеральных государственных образовательных стандартов высшего образования.

Прошу рассмотреть возможность и оказать содействие в участии академии в проводимых в регионе мероприятиях профессиональной ориентации обучающихся, в период с сентября 2025 г. по май 2026 г.

Участие в мероприятиях профессиональной ориентации возможно с выездом представителя академии в регион, а также с использованием видеоконференцсвязи (профориентационные уроки с обучающимися 10-11 классов, а также выпускников организаций СПО).

Также прошу разместить информационные материалы об академии на информационных ресурсах министерства образования и науки региона.

Сообщаем, что 1 ноября 2025 г., 5 января, 28 марта 2026 г. на базе академии проводится день открытых дверей, начало в 10.00 по адресу: г. СанктПетербург, ул. Красного Курсанта, д. 18. Трансляция мероприятия будет также осуществляется на сайтах: www.vka.mil.ru, telegram: t.me/vka_spb. Информационные материалы о Военно-космической академии имени А.Ф.Можайского (видеофильм об академии и факультетах, правила приема) находятся на информационном ресурсе, расположенном по адресу: https://disk.yandex.rU/d/coudpY8nQKu1lA, в QR-кодах информационных листов, на сайтах академии: vka.mil.ru, vka.spb.ru.

Контактное лицо академии: Гера Василий Иосифович (тел. 8-911-833-41-13, 8-921-340-03-36), Гущин Валерий Игоревич (тел. 8-911-789-72-32).

Приложение: информационный лист, один экз., на 1 листе;
DVD-диск с информационными материалами и фильмами об академии.

С уважением!

Заместитель начальника академии Р.Винокуров

Министерство образования
Самарской области
09.09.2025 г. № 110/8681-вх

Исп. Гущин В.И. (7 фак);
Тел. 8-911-789-72-32.

ВОЕННО-КОСМИЧЕСКАЯ АКАДЕМИЯ ИМЕНИ А.Ф. МОЖАЙСКОГО

ГЛАВНЫЙ ИННОВАЦИОННЫЙ ПОЛИТЕХНИЧЕСКИЙ ВУЗ РОССИИ

2025 – 2026 учебный год

Сентябрь

Пн	Вт	Ср	Чт	Пт	Сб	Вс
1	2	3	4	5	6	7
8	9	10	11	12	13	14
15	16	17	18	19	20	21
22	23	24	25	26	27	28
29	30					

Октябрь

Пн	Вт	Ср	Чт	Пт	Сб	Вс
		1	2	3	4	5
6	7	8	9	10	11	12
13	14	15	16	17	18	19
20	21	22	23	24	25	26
27	28	29	30	31		

Ноябрь

Пн	Вт	Ср	Чт	Пт	Сб	Вс
					1	2
3	4	5	6	7	8	9
10	11	12	13	14	15	16
17	18	19	20	21	22	23
24	25	26	27	28	29	30

Декабрь

Пн	Вт	Ср	Чт	Пт	Сб	Вс
1	2	3	4	5	6	7
8	9	10	11	12	13	14
15	16	17	18	19	20	21
22	23	24	25	26	27	28
29	30	31				

Январь

Пн	Вт	Ср	Чт	Пт	Сб	Вс
			1	2	3	4
5	6	7	8	9	10	11
12	13	14	15	16	17	18
19	20	21	22	23	24	25
26	27	28	29	30	31	

Февраль

Пн	Вт	Ср	Чт	Пт	Сб	Вс
						1
2	3	4	5	6	7	8
9	10	11	12	13	14	15
16	17	18	19	20	21	22
23	24	25	26	27	28	

Март

Пн	Вт	Ср	Чт	Пт	Сб	Вс
						1
2	3	4	5	6	7	8
9	10	11	12	13	14	15
16	17	18	19	20	21	22
23	24	25	26	27	28	29
30	31					

Апрель

Пн	Вт	Ср	Чт	Пт	Сб	Вс
		1	2	3	4	5
6	7	8	9	10	11	12
13	14	15	16	17	18	19
20	21	22	23	24	25	26
27	28	29	30			

Май

Пн	Вт	Ср	Чт	Пт	Сб	Вс
				1	2	3
4	5	6	7	8	9	10
11	12	13	14	15	16	17
18	19	20	21	22	23	24
25	26	27	28	29	30	31

Июнь

Пн	Вт	Ср	Чт	Пт	Сб	Вс
1	2	3	4	5	6	7
8	9	10	11	12	13	14
15	16	17	18	19	20	21
22	23	24	25	26	27	28
29	30					

Июль

Пн	Вт	Ср	Чт	Пт	Сб	Вс
		1	2	3	4	5
6	7	8	9	10	11	12
13	14	15	16	17	18	19
20	21	22	23	24	25	26
27	28	29	30	31		

Август

Пн	Вт	Ср	Чт	Пт	Сб	Вс
					1	2
3	4	5	6	7	8	9
10	11	12	13	14	15	16
17	18	19	20	21	22	23
24	25	26	27	28	29	30
31						

- Даты проведения дней открытых дверей.
  Время проведения: 10:00 – 13:00
  Место проведения: ул. Красного Курсанта, д. 18
- Сбор документов кандидатами, оформление личных дел
- Рассмотрение поступивших личных дел кандидатов
- Учебный сбор с кандидатами из числа военнослужащих
- Профессиональный отбор
- Общевойсковая подготовка (КМБ)

ФАКУЛЬТЕТ КОНСТРУКЦИИ ЛЕТАТЕЛЬНЫХ АППАРАТОВ

ФАКУЛЬТЕТ СИСТЕМ УПРАВЛЕНИЯ РАКЕТНО-КОСМИЧЕСКИХ КОМПЛЕКСОВ И ИНФОРМАЦИОННО-ТЕХНИЧЕСКОГО ОБЕСПЕЧЕНИЯ

ФАКУЛЬТЕТ РАДИОЭЛЕКТРОННЫХ СИСТЕМ КОСМИЧЕСКИХ КОМПЛЕКСОВ

ФАКУЛЬТЕТ ИНЖЕНЕРНОГО И ЭЛЕКТРОМЕХАНИЧЕСКОГО ОБЕСПЕЧЕНИЯ

ФАКУЛЬТЕТ СБОРА И ОБРАБОТКИ ИНФОРМАЦИИ

ФАКУЛЬТЕТ СПЕЦИАЛЬНЫХ ИНФОРМАЦИОННЫХ ТЕХНОЛОГИЙ

ФАКУЛЬТЕТ ТОПОГЕОДЕЗИЧЕСКОГО ОБЕСПЕЧЕНИЯ И КАРТОГРАФИИ

ФАКУЛЬТЕТ СРЕДСТВ РАКЕТНО-КОСМИЧЕСКОЙ ОБОРОНЫ

ФАКУЛЬТЕТ АВТОМАТИЗИРОВАННЫХ СИСТЕМ УПРАВЛЕНИЯ ВОЙСКАМИ

Дни открытых дверей: 1 ноября 2025 / 5 января 2026 / 28 марта 2026
Начало в 10-00 Место проведения: Санкт-Петербург, м. «Чкаловская», ул. Красного курсанта, 18

☑ Организация онлайн-дней открытых дверей, встреч, профориентационных уроков, встреч с родителями через приемную комиссию академии:
тел.: (812) 347-97-70, 347-96-46; 8 (931) 002-52-90

Адрес: 197198, г. Санкт-Петербург, ул. Ждановская, д. 13, сайт МО РФ: www.vka.mil.ru; e-mail: vka@mil.ru

Кафедра высшей геодезии

Начальник кафедры
кандидат технических наук, доцент
полковник
ПРОКОФЬЕВ
Александр Валерьевич

(тел. 8-812-347-96-42)

Кафедра образована в 1968 году. Осуществляет подготовку по специальности высшего образования "Военная картография" и среднего профессионального образования "Прикладная геодезия".

На кафедре преподаются дисциплины: "Геодезия", "Высшая геодезия", "Геодезическое инструментоведение", "Физика Земли", "Метрология, стандартизация и сертификация", "Астрономия", "Геодезическая астрономия с основами астрометрии", "Теория математической обработки геодезических измерений", "Гравиметрия", "Спутниковые методы высшей геодезии", "Теория фигуры Земли", "Космическая геодезия", "Электронные геодезические средства измерений", "Прикладная геодезия", "Инженерно-геодезические изыскания", "Основы Государственного кадастра" и др.

Специальность: Военная картография
Специализация: Астрономогеодезия
Квалификация: Специалист
Срок обучения: 5 лет

Область военно-профессиональной деятельности:

организация применения топогеодезических подразделений и воинских частей ТС ВС РФ в мирное и военное время;

управление личным составом, обеспечивающим боевое применение топогеодезических подразделений и воинских частей ТС ВС РФ.

Объекты военно-профессиональной деятельности выпускника:

личный состав, занимающийся эксплуатацией геодезической, топографической и картографической техники;

руководящие документы по организации повседневной деятельности подразделений и боевому применению геодезических, топографических и картографических подразделений и частей.

Выпускник предназначен для прохождения службы в подразделениях и воинских частях на офицерских должностях:

геодезист; начальник расчета; инженер отдела; начальник топографической службы полка и ему равные; начальник топографической службы соединения (бригады) и им равные.

Кафедра фототопографии и фотограмметрии

Начальник кафедры
кандидат технических наук
полковник
АЛЕКСЕЕВ
Олег Станиславович

(тел. 8-812-347-96-76)

Кафедра образована в 1978 году. Осуществляет подготовку по специальности высшего образования "Военная картография". На кафедре преподаются дисциплины: "Фотограмметрия", "Фототопография", "Аэрокосмические съемки", "Аэрофотография", "Топографическое дешифрирование фотоснимков", "Геоинформационные системы", "Основы земельного и городского кадастра", "Крупномасштабные топографические съемки", "Автоматизированная обработка аэрокосмической информации", "Аэрокосмические методы и фотограмметрия".

Специальность: Военная картография

Специализация: Аэрокосмическая фототопография

Квалификация: Специалист

Срок обучения: 5 лет

Область военно-профессиональной деятельности выпускника:

организация применения топогеодезических подразделений и воинских частей ТС ВС РФ в мирное и военное время;

управление личным составом, обеспечивающим боевое применение топогеодезических подразделений и воинских частей ТС ВС РФ;

Объекты военно-профессиональной деятельности выпускник:

личный состав, занимающийся эксплуатацией геодезической, топографической и картографической техники;

руководящие документы по организации повседневной деятельности подразделений и боевому применению геодезических, топографических и картографических подразделений и частей.

Выпускник предназначен для прохождения службы в подразделениях и воинских частях на офицерских должностях:

топограф; начальник расчета; инженер отдела; начальник топографической службы полка и ему равные; начальник топографической службы соединения (бригады) и им равные.



Факультет топогеодезического обеспечения и картографии



Санкт-Петербург

Начальник факультета
полковник
Хиленко
Владислав Вячеславович

(тел. 8-812-347-97-01)

Факультет топогеодезического обеспечения и картографии Военно-космической академии имени А.Ф.Можайского является правопреемником Военно-топографического училища, одного из старейших учебных заведений России, созданного в 1822 г. в г.Санкт-Петербурге по указу Императора Александра I.

В настоящее время факультет осуществляет подготовку офицерских кадров по программам высшего образования по специальностям военная картография (специализации: геоинформационная картография, астрономогеодезия, аэрокосмическая фототопография), а также по программам среднего профессионального образования по специальности прикладная геодезия, х стандартов высшего образования.

КОНТАКТЫ КОМАНДОВАНИЯ АКАДЕМИИ

Начальник академии генерал-майор КЕСТЕЧУК Анатолий Николаевич	8-812-235-27-18
Заместитель начальника академии полковник БУКОКУРОВ Роман Александрович	8-812-235-55-39
Заместитель начальника академии по учебной и научной работе генерал-майор КУЛЕШОВ Юрий Владимирович	8-812-235-15-13
Заместитель начальника академии по ВПР- начальника отделения полковник Чижов Виктор Валерьевич	8-812-230-52-73
Медицинская служба майор м/с ЗЕНЕЦОВ Илья Анатольевич	8(812) 235-71-98
Заместитель начальника 7 факультета - подполковник СЕРГЕЕВ Артем Сергеевич	8-812-347-97-15
Заместитель начальника 7 факультета по военно-политической работе полковник ПАЙЧЕНКО Игорь Васильевич	8-981-961-42-55

Кафедра топогеодезического обеспечения

Начальник кафедры
полковник
СИМАКОВ
Роман
Владиславович

(тел. 8-812-347-97-71)

Кафедра проводит занятия по всем видам основной образовательной программы высшего образования (специалитет, магистратура) и среднего профессионального образования на всех факультетах академии.

Кафедра обобщает знания, умения и навыки обучающихся на специальных кафедрах факультета. Дисциплины кафедры имеют общую цель: подготовить офицера к выполнению мероприятий топогеодезического и навигационного обеспечения войск на должностях начальника расчета, начальника отделения топогеодезических воинских частей, начальника топографической службы соединения.

В рамках учебных дисциплин, преподаваемых кафедрой, обучающиеся, помимо базовых теоретических знаний, приобретают практические умения и навыки работы с современной навигационной аппаратурой потребителя и геоинформационными системами военного назначения.

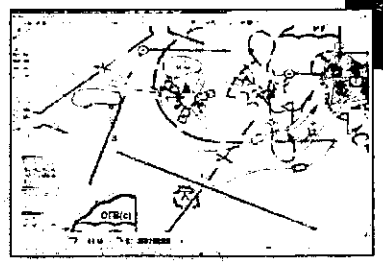

Кафедра картографии

Начальник кафедры
кандидат военных наук, доцент
полковник
ЛЕВАДНЫЙ
Юрий Валерьевич

(тел. 8-812-347-97-61)

Кафедра образована в 1968 году. Осуществляет подготовку по специальности высшего образования "Военная картография". На кафедре преподаются дисциплины: "Геоинформационное картографирование", "Создание цифровых (электронных) карт", " Основы картографического моделирования в среде ГИС", "Геоинформатика с основами программирования", "Картоведение с основами общего землеведения", "Общая картография с основами оформления карт", "Проектирование, составление карт и подготовка карт к изданию", "Математическая картография",, "Издание карт",.

Специальность: Военная картография

Специализация: Геоинформационная картография
Квалификация: Специалист
Срок обучения: 5 лет

Область военно-профессиональной деятельности выпускника:

- создание и обновление цифровых, топографических и специальных карт по материалам аэрокосмических съемок;
- использование геоинформационных систем и передовых технологий;
- обработка результатов аэрокосмических и наземных съемок с целью создания изображений поверхности Земли, а также отдельных территорий и участков земной поверхности;
- разработка проектно-технологической документации в области картографии.

Выпускник предназначен для прохождения службы в подразделениях и воинских частях на офицерских должностях:

картограф; начальник расчета; редактор отделения; инженер отдела; начальник топографической службы полка и ему равные;

Кафедра высшей геодезии

Начальник кафедры
кандидат технических наук, доцент
полковник
ПРОКОФЬЕВ
Александр Валерьевич

(тел. 8-812-347-96-42)

Кафедра образована в 1968 году. Осуществляет подготовку по специальности высшего образования "Военная картография" и среднего профессионального образования "Прикладная геодезия".

На кафедре преподаются дисциплины: "Геодезия", "Высшая геодезия", "Геодезическое инструментоведение", "Физика Земли", "Метрология, стандартизация и сертификация", "Астрономия", "Геодезическая астрономия с основами астрометрии", "Теория математической обработки геодезических измерений", "Гравиметрия", "Спутниковые методы высшей геодезии", "Теория фигуры Земли", "Космическая геодезия", "Электронные геодезические средства измерений", "Прикладная геодезия", "Инженерно-геодезические изыскания", "Основы Государственного кадастра" и др.

Специальность: Военная картография
Специализация: Астрономогеодезия
Квалификация: Специалист
Срок обучения: 5 лет
Область военно-профессиональной деятельности:

организация применения топогеодезических подразделений и воинских частей ТС ВС РФ в мирное и военное время;

управление личным составом, обеспечивающим боевое применение топогеодезических подразделений и воинских частей ТС ВС РФ.

Объекты военно-профессиональной деятельности выпускника:

личный состав, занимающийся эксплуатацией геодезической, топографической и картографической техники;

руководящие документы по организации повседневной деятельности подразделений и боевому применению геодезических, топографических и картографических подразделений и частей.



Выпускник предназначен для прохождения службы в подразделениях и воинских частях на офицерских должностях:

геодезист; начальник расчета; инженер отдела; начальник топографической службы полка и ему равные; начальник топографической службы соединения (бригады) и им равные.

Кафедра фототопографии и фотограмметрии

Начальник кафедры
кандидат технических наук
полковник
АЛЕКСЕЕВ
Олег Станиславович

(тел. 8-812-347-96-76)

Кафедра образована в 1978 году. Осуществляет подготовку по специальности высшего образования "Военная картография". На кафедре преподаются дисциплины: "Фотограмметрия", "Фототопография", "Аэрокосмические съемки", "Аэрофотография", "Топографическое дешифрирование фотоснимков", "Геоинформационные системы", "Основы земельного и городского кадастра", "Крупномасштабные топографические съемки", "Автоматизированная обработка аэрокосмической информации", "Аэрокосмические методы и фотограмметрия".

Специальность: Военная картография
Специализация: Аэрокосмическая фототопография
Квалификация: Специалист
Срок обучения: 5 лет
Область военно-профессиональной деятельности выпускника:

организация применения топогеодезических подразделений и воинских частей ТС ВС РФ в мирное и военное время;

управление личным составом, обеспечивающим боевое применение топогеодезических подразделений и воинских частей ТС ВС РФ;

Объекты военно-профессиональной деятельности выпускник:

личный состав, занимающийся эксплуатацией геодезической, топографической и картографической техники;

руководящие документы по организации повседневной деятельности подразделений и боевому применению геодезических, топографических и картографических подразделений и частей.

Выпускник предназначен для прохождения службы в подразделениях и воинских частях на офицерских должностях:

топограф; начальник расчета; инженер отдела; начальник топографической службы полка и ему равные; начальник топографической службы соединения (бригады) и им равные.

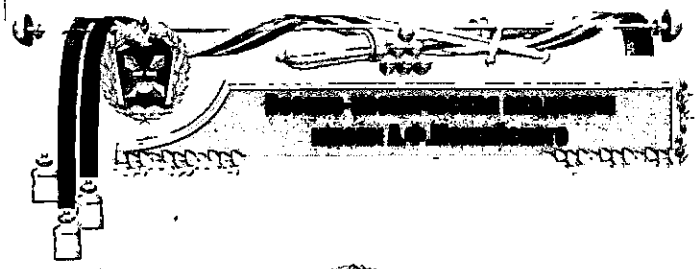

Факультет топогеодезического обеспечения и картографии



Санкт-Петербург

Начальник факультета
полковник
Хиленко
Владислав Вячеславович

(тел. 8-812-347-97-01)

Факультет топогеодезического обеспечения и картографии Военно-космической академии имени А.Ф.Можайского является правопреемником Военно-топографического училища, одного из старейших учебных заведений России, созданного в 1822 г. в г.Санкт-Петербурге по указу Императора Александра I.

В настоящее время факультет осуществляет подготовку офицерских кадров по программам высшего образования по специальностям военная картография (специализации: геоинформационная картография, астрономогеодезия, аэрокосмическая фототопография), а также по программам среднего профессионального образования по специальности прикладная геодезия. х стандартов высшего образования.

КОНТАКТЫ КОМАНДОВАНИЯ АКАДЕМИИ

Начальник академии генерал-майор КЕСТЕЧУК Анатолий Николаевич	8-812-235-27-18
Заместитель начальника академии полковник ВИКЕНТЬЕВ Роман Александрович	8-812-235-55-39
Заместитель начальника академии по учебной и научной работе генерал-майор КУЛЕШОВ Юрий Владимирович	8-812-235-15-13
Заместитель начальника академии по ВПР- начальника отделения полковник Чижов Виктор Валерьевич	8-812-230-52-73
Медицинская служба майор м/с ЗЕЛЕНЦОВ Илья Анатольевич	8(812) 235-71-98
Заместитель начальника 7 факультета - подполковник СЕРГЕЕВ Артем Сергеевич	8-812-347-97-15
Заместитель начальника 7 факультета по военно-политической работе полковник ПАНЧЕНКО Игорь Васильевич	8-981-961-42-55

Кафедра топогеодезического обеспечения

Начальник кафедры
полковник
СИМАКОВ
Роман
Владиславович

(тел. 8-812-347-97-71)

Кафедра проводит занятия по всем видам основной образовательной программы высшего образования (специалитет, магистратура) и среднего профессионального образования на всех факультетах академии.

Кафедра обобщает знания, умения и навыки обучающихся на специальных кафедрах факультета. Дисциплины кафедры имеют общую цель: подготовить офицера к выполнению мероприятий топогеодезического и навигационного обеспечения войск на должностях начальника расчета, начальника отделения топогеодезических воинских частей, начальника топографической службы соединения.

В рамках учебных дисциплин, преподаваемых кафедрой, обучающиеся, помимо базовых теоретических знаний, приобретают практические умения и навыки работы с современной навигационной аппаратурой потребителя и геоинформационными системами военного назначения.

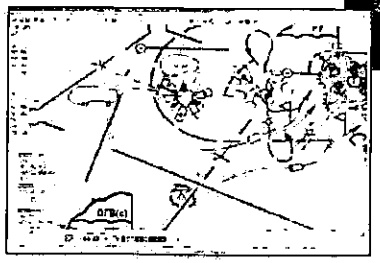

Кафедра картографии

Начальник кафедры
кандидат военных наук, доцент
полковник
ЛЕВАДНЫЙ
Юрий Валерьевич

(тел. 8-812-347-97-60)

Кафедра образована в 1968 году. Осуществляет подготовку по специальности высшего образования "Военная картография". На кафедре преподаются дисциплины: "Геоинформационное картографирование", "Создание цифровых (электронных) карт", " Основы картографического моделирования в среде ГИС", "Геоинформатика с основами программирования", "Картоведение с основами общего землеведения", "Общая картография с основами оформления карт", "Проектирование, составление карт, и подготовка карт к изданию", "Математическая картография",, "Издание карт",.

Специальность: Военная картография

Специализация: Геоинформационная картография
Квалификация: Специалист
Срок обучения: 5 лет

Область военно-профессиональной деятельности выпускника:

- создание и обновление цифровых, топографических и специальных карт по материалам аэрокосмических съемок;
- использование геоинформационных систем и передовых технологий;
- обработка результатов аэрокосмических и наземных съемок с целью создания изображений поверхности Земли, а также отдельных территорий и участков земной поверхности;
- разработка проектно-технологической документации в области картографии.

Выпускник предназначен для прохождения службы в подразделениях и воинских частях на офицерских должностях:

картограф; начальник расчета; редактор отделения; инженер отдела; начальник топографической службы полка и ему равные;